

Bienvenue à Besneville



Rendez-vous dans le bourg de Besneville



Un après-midi ensoleillé et chaud en perspective



C'est parti sous la conduite de Guy notre guide du jour



Pour cette 2^{ème} randonnée de l'automne 2023, la tenue d'été est toujours de rigueur



110 randonneurs, ça fait du monde !





Direction le mont de Besneville, ça monte un peu !



Alors, une pause s'impose.



Route du Bas du Mont, quelques-uns sont allés trop loin ... n'étaient pas derrière le guide ... restons toujours derrière derrière le guide !



C'est par là, et non pas tout droit !



Nous entamons la montée vers le Mont de Besneville ... dans la bonne humeur




Le sentier n'est pas si abrupt que ça, le temps de profiter du panorama





Le sommet est en vue. Le mont de Besneville est une colline de 116 m d'altitude offrant un panorama exceptionnel, sur la campagne (vallée de l'Ouve, la forêt domaniale, les monts de Taillepied, Etenclin, Doville) et la côte. On aperçoit même les îles anglo-normandes. Il est recouvert de bruyère et d'ajoncs ... aujourd'hui très secs pouvant brûler à la moindre étincelle !



On y découvre trois tours de moulins : l'une est surmontée d'un calvaire et est utilisée comme chapelle après la guerre 39-45 (initiative de l'abbé Ryst, curé de Besneville pendant la guerre, en reconnaissance pour la protection accordée pendant les combats libérateurs de juin 1944) ; la deuxième est équipée d'une table d'orientation en son sommet, la troisième est en ruine.



110 pèlerins au pied du calvaire, avant la séparation



La séparation : le groupe raccourci composé de plus d'une trentaine de randonneurs, tandis que le gros de la troupe se dirige vers la forêt.



Sur la route des marais ... puis entrée dans la forêt



Vous avez dit Marais, eh ben nous y voilà ! Nous arrivons dans un secteur humide et boueux !



Passages un peu galère ... obligé(e)s de jouer à l'équilibriste



L'ARBORETUM de la forêt de Saint-Sauveur

C'est grâce à la colère de la Nature qu'est né l'arboretum de cette forêt. En effet, suite à la tempête de 1987 qui a cassé et arraché toute une zone de la forêt, il fallait bien panser cette plaie. Ainsi, depuis 1993, nous pouvons découvrir différentes essences, jeunes ou anciennes provenant de trois continents.

L'arboretum est le point de départ du sentier de découverte. De nombreux petits panneaux nous donnent des infos, par exemple sur les espèces pionnières, arbres et arbustes rencontrés, animaux vivant dans la forêt, champignons, etc.

Nous avons droit aussi à des questions avec la réponse derrière.



Les champignons

Bien visibles en automne, les champignons que l'on se plaît à ramasser à cette époque, ne sont en fait que l'organe porteur de spores d'un organisme caché et diffus, apparaissant au microscope sous forme de filaments : le **mycélium**.

Certains champignons sont utiles directement aux arbres en participant à leur nutrition. Ce sont les **mycorhiziens** qui vivent en symbiose avec les radicelles (les plus petites racines) des arbres.

D'autres digèrent le bois mort, en le transformant lentement en humus. Ce sont les **décomposeurs** ou **saprophytes**.

D'autres enfin, vivent aux dépens d'arbres sains sans rien donner en retour, si ce n'est une maladie puis la mort de l'arbre. Ce sont les **parasites**.


1 - Le cèpe de Bordeaux :
c'est un **mycorhizien** des chênes, des hêtres et des châtaigniers.

2 - L'agaric ou rosé des prés :
ce champignon bien connu, proche cousin du champignon de Paris, décompose la litière végétale et les excréments d'herbivores : c'est un **saprophyte**.

Notons que ces deux espèces sont comestibles.

Il en existe bien d'autres qui sont toxiques voire mortelles.

Cueillez donc seulement ceux que vous connaissez parfaitement.



Les champignons sont nombreux dans la forêt ... attention aux dangereux



Ah qu'il fait bon à l'ombre des arbres ... un petit bain s'impose

La forêt domaniale de Saint-Sauveur-le-Vicomte n'est que le vestige d'une importante forêt royale. Elle est l'un des rares espaces forestiers du département. Elle couvre 233 hectares à l'ouest du territoire de la commune.

Elle dépend de l'Office National des Forêts, qui s'attache à sa préservation et son entretien. Sillonnée par de nombreux ruisseaux, elle renferme quelques constructions (maison de forestier et puits) et évoque inmanquablement la figure de Barbey d'Aureville, le « Connétable des Lettres ».



Baignoire pour sangliers. Passage au-dessus d'un petit ruisseau



En s'aventurant dans le sous-bois, pensons que nous ne sommes pas loin de Taille-pied ... nous pourrions rencontrer les dames blanches de Barbey d'Aureville.



Pas de dames blanches, seulement Jean-Claude notre reporter !



Après quelques passages humides et boueux, nous retrouvons la route de la forêt,



mais attention descente périlleuse !



Finalement passage sans encombre






Route de la forêt en file indienne, par groupes ... monsieur sécurité veille au grain !



Non non Christian, nous ne prendrons pas ce chemin pour remonter au Mont !



Nous préférons suivre Sylvie vers les hameaux le Roqueray et la Bretonnerie !



Manoir de la Bretonnerie (XVIII^e)

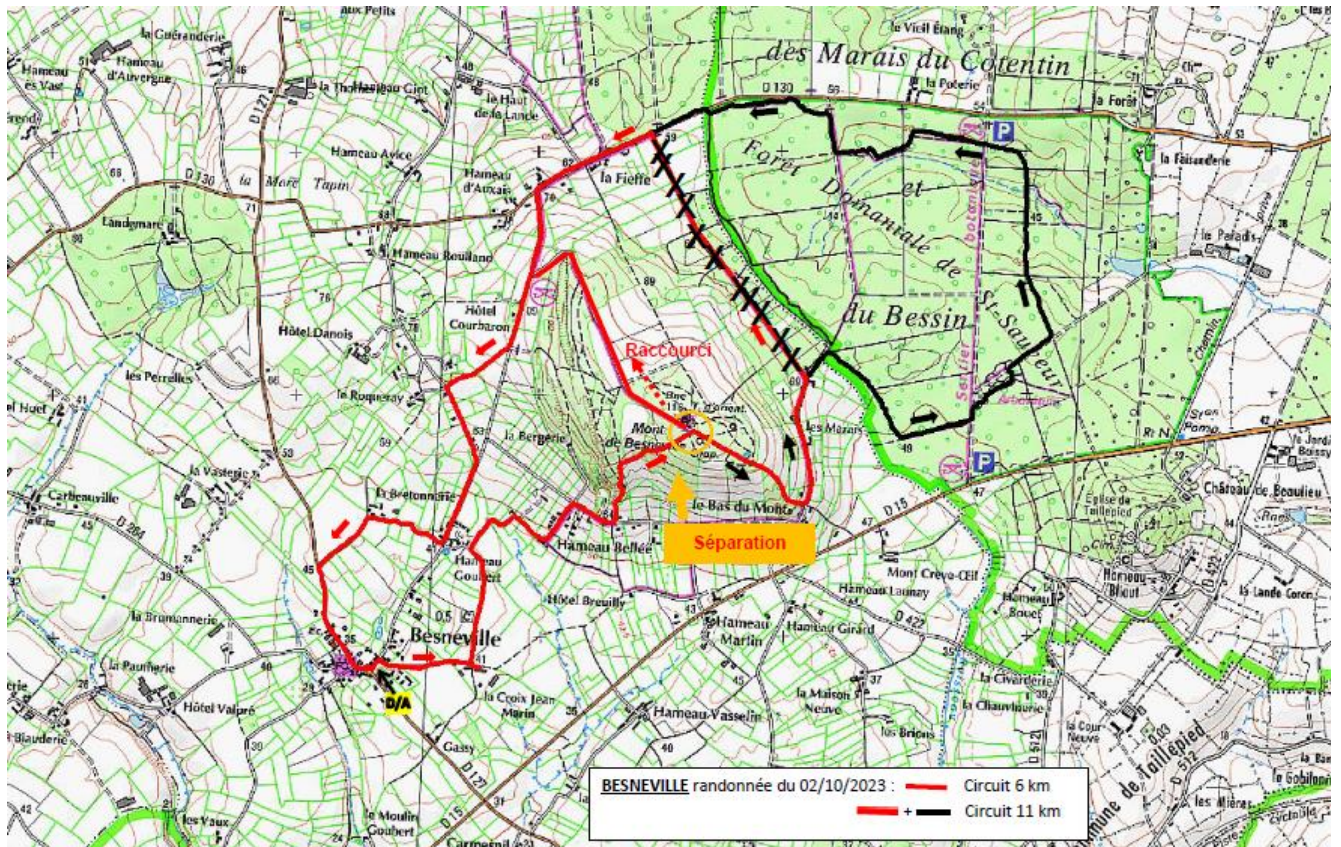
Au-dessus de l'une de ses portes d'entrée, une inscription gravée sur une pierre calcaire « *F.B.P.D.B.S.D.L.C. 1750, fait bâtir par David Bucaille, sieur de la Chesnée* ».

Retour au village

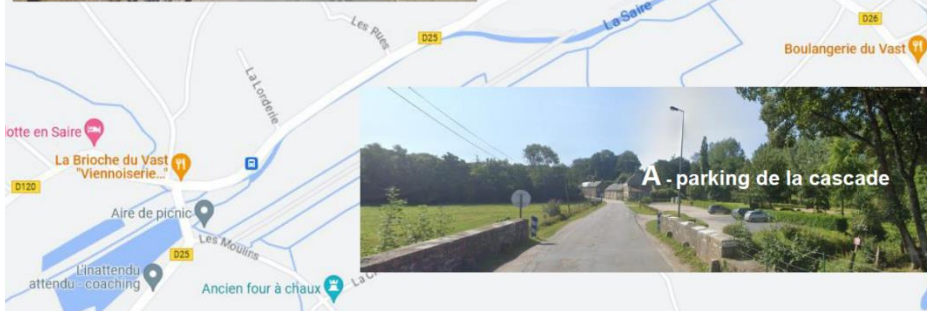
Randonnée agréable entre campagne, lande du Mont de Besneville et forêt domaniale de saint-Sauveur-le-Vicomte.
Avec un magnifique temps, très chaud en ce début octobre !

Crédit photos : Férey Lucienne, Brisset Philippe, Mouchel Jean-Claude





Parcours long : 11 km - Raccourci : 6 km



Prochaine randonnée
lundi 09 octobre 2023

LE VAST

rdv : la cascade

départ 14h

Guide : Pierre

<---Randonnées du Cotentin--->

Programme accessible sur notre site internet

<https://www.encotentin.fr/votre-agenda/>



En partenariat avec l'Office de Tourisme du Cotentin et les Randonneurs de la Côte des Isles, des randonnées pédestres dites "RAN-DONNEES DU COTENTIN" sont proposées les lundis pendant les vacances scolaires et les mercredis sur l'ensemble du territoire du Cotentin. Ces randonnées sont programmées et encadrées par les guides du club, ouvertes au grand public notamment touristique.



AOÛT

• Mercredi 2 - 14h30
ÉGLISE - SALLE / FRESVILLE

• Lundi 7 - 14h30
LE HABLE / OMONVILLE-LA-ROGUE

• Mercredi 9 - 14h30
MAIRIE / GOLLEVILLE

• Lundi 14 - 14h30
VILLAGE LA MANUFACTURE / LA GLACERIE

• Mercredi 16 - 14h30
MAIRIE / MONTFARVILLE

• Lundi 21 - 14h30
ÉGLISE / LA HAYE D'ECTOT

• Mercredi 23 - 14h30
MAIRIE / BIVILLE

• Lundi 28 - 14h30
PLACE SAINTE-ANNE / BRICQUEBEC

SEPTEMBRE

• Mercredi 6 - 14h00
MOULIN MARIE RAVENEL / RÉTHOVILLE

• Mercredi 20 - 14h00
ÉGLISE / URVILLE BOCAGE

OCTOBRE

• Mercredi 4 - 14h00
SALLE / VIRANDEVILLE

• Mercredi 18 - 14h00
SALLE / MAIRIE / L'ÉTANG BERTRAND

• Lundi 23 - 14h00
MAIRIE / RAUVILLE-LA-BIGOT

• Lundi 30 - 14h00
ÉGLISE / SAINT-GERMAIN-DE-TOURNEBUT

NOVEMBRE

• Mercredi 8 - 14h00
ÉGLISE / FIERVILLE-LES-MINES

• Mercredi 22 - 14h00
ARRIÈRE DU CHÂTEAU / FLAMANVILLE

DÉCEMBRE

• Mercredi 6 - 14h00
PLACE DU CHÂTEAU / VALOGNES (VERS YVETOT)

• Lundi 18 - 14h00
ÉGLISE / ROCHEVILLE

• Mercredi 20 - 14h00
ÉGLISE / SORTOSVILLE-EN-BEAUMONT

CONSIGNES DE SECURITE

- Restez impérativement derrière le guide.
- En groupe, marchez à droite.
- En cas d'arrêt, prévenez le guide.
- Ne quittez pas le groupe sans l'autorisation du responsable de la randonnée (sa responsabilité et celle de l'Office de Tourisme sont engagées).
- Si Météo-France envoie un message vigilance orange pour le jour de la randonnée, celle-ci est automatiquement annulée.
- Équipez-vous de chaussures adaptées à la randonnée et prévoyez une gourde d'eau.

Chaque randonneur doit être en possession d'une pièce d'identité.

D'AUTRES ITINÉRAIRES SUR WWW.RANDO-COTENTIN.FR



randocotentin@les.jmdo.cotentin.fr
gallet.max@orange.fr



COTENTIN
UNIQUE
PAR NATURE