



Rendez-vous parking de la plage, en face de l'ancienne gare du « Tue-Vaches »



Le parking surplombe la plage de Bretteville où l'on peut se baigner, mais pas surveillée ! On aperçoit au loin la rade de Cherbourg.



Comme d'habitude, le guide, aujourd'hui, Pierre, présente la commune d'accueil.

Pendant ce temps, Marthe enregistre encore des nouvelles adhésions.

En réponse à notre mail informant la municipalité de notre passage, le maire, Jean-Paul Maze, nous souhaite une météo agréable pour découvrir les chemins de sa commune. Eh ben oui, il fait beau et même chaud.



Tout le monde a gardé sa tenue estivale



Pierre avait prévenu, il faut grimper pour retrouver la campagne.



Eh oui, plus de 100 mètres de dénivelé, dur dur pour un début de randonnée !



En haut du chemin Les Plats Champs (pas très plat ce chemin !!!), à l'intersection avec la D320, voilà une belle fresque.




Et à quelques pas de la fresque, au lieu-dit de Brettefey, près du hameau de la Forge, découverte d'un monument mégalithique impressionnant de 16 mètres de long sur un mètre de hauteur. Ce serait la plus compète allée couverte et l'une des mieux préservées du département.





Endroit choisi pour la photo de groupe



Le long du chemin, Gaëtone a rempli son panier, ou plutôt la casquette de Philippe, de girolles. Un dîner aux champignons en perspective ! Il paraît que les girolles sont une espèce fidèle à leur environnement, c'est-à-dire que l'on peut trouver ces champignons à un endroit bien précis, il y a de grandes chances que l'on en retrouve l'année suivante. Chut, où est-ce ?



L'heure de la séparation est arrivée



Le groupe raccourci s'en va tranquillement retrouver le bord de mer... cà descend !

5 ??



Tandis que le groupe parcours long suit le guide ... toujours derrière !



Ça va bon train, mais pour Haribo, c'est un peu plus dur. Sur une dizaine de kms combien de pas peut-il faire ? quelques milliers certainement ! A ce propos, un appareil récemment élaboré spécialement pour les chiens permet d'enregistrer le nombre de pas effectué par le chien lors de chaque sortie. Janine, il te reste à acquérir ce podomètre pour ton toutou !



Oh zut, j'ai oublié mon bâton à la cueillette des champignons

Le bâton de la discorde



Bigre, Gaëtone vient de se rendre compte qu'elle n'a plus son bâton. Pourtant elle l'avait lors de la cueillette des champignons (voir sa photo plus haut). Ah zut, il faut y retourner, ça fait un sacré bout de chemin. Début de la discorde entre Gaëtone et son époux Philippe qui s'appuie sur son bâton ... En réalité, c'est le bâton de Gaëtone, Philippe n'a pas pris le sien au départ... c'était l'anecdote de la randonnée.



Le groupe repart dans la bonne humeur



Y en a qui ne s'en font pas, n'est-ce pas mesdemoiselles



Retour vers le littoral avec vue panoramique



Dernière petite pause. Oh oh, monsieur sécurité relève sa casquette, serait-il en colère. Non jamais !

Fin de la randonnée.

Bretteville offre un cadre superbe alliant joliment campagne et littoral.

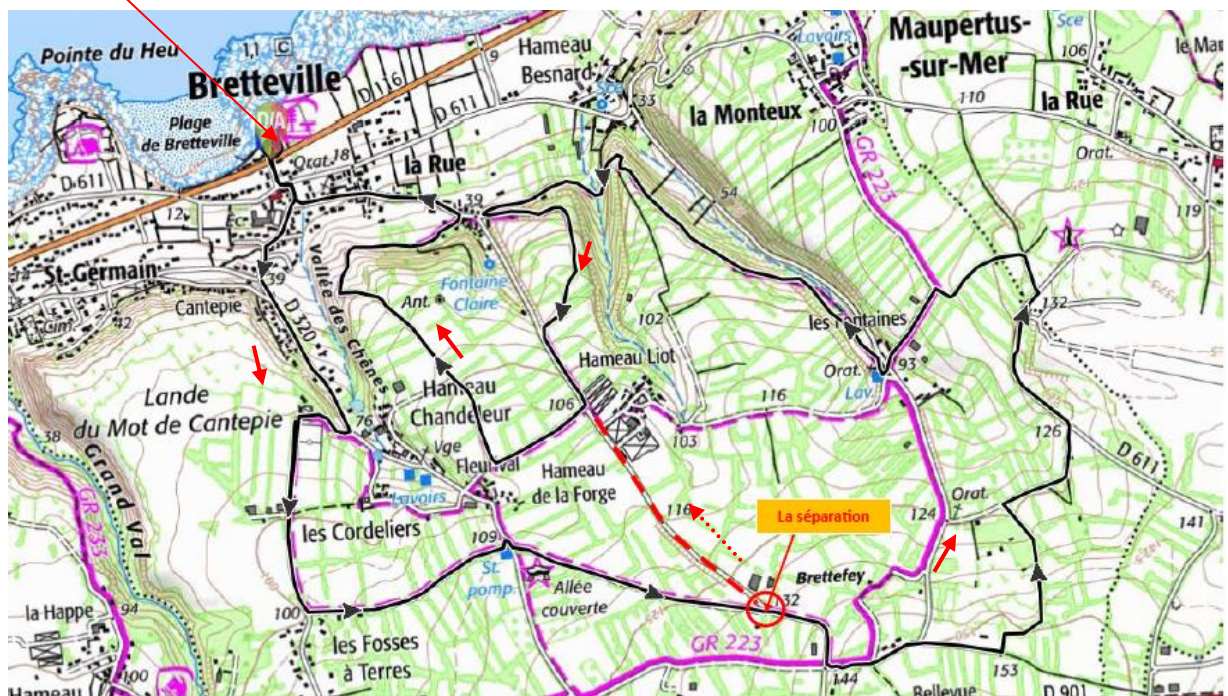
Belle balade ensoleillée sur les hauteurs avec une bonne grimpette. De là-haut (132 m d'altitude) on admire toute la baie du Nord-Cotentin, en particulier la Rade de Cherbourg.



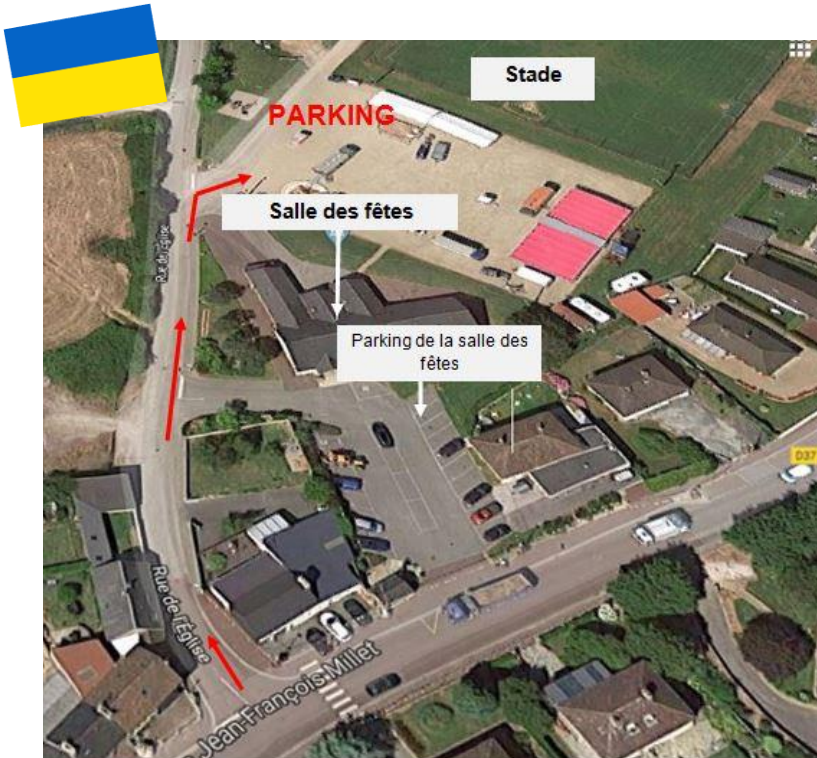
A découvrir



Départ : parking de la plage



Circuit long : 10.5 km - circuit court : 6.5 km (environ)



Prochaine randonnée

lundi 18 septembre 2023

VASTEVILLE

rdv : parking du stade

départ 14h

Guide : Michel

COTENTIN
UNIQUE
PAR NATURE

<---Randonnées du Cotentin--->

Programme accessible sur notre site internet

<https://www.encotentin.fr/votre-agenda/>

En partenariat avec l'Office de Tourisme du Cotentin et les Randonneurs de la Côte des Isles, des randonnées pédestres dites "RANDONNÉES DU COTENTIN" sont proposées les lundis pendant les vacances scolaires et les mercredis sur l'ensemble du territoire du Cotentin. Ces randonnées sont programmées et encadrées par les guides du club, ouvertes au grand public notamment touristique.



AOÛT	OCTOBRE
• Mercredi 2 - 14h30 ÉGLISE / SALLE / FRESVILLE	• Mercredi 4 - 14h00 SALLE / VIRANDEVILLE
• Lundi 7 - 14h30 LE HABLE / OMONVILLE-LA-ROGUE	• Mercredi 18 - 14h00 SALLE / MAIRIE / L'ÉTANG BERTRAND
• Mercredi 9 - 14h30 MAIRIE / GOLLEVILLE	• Lundi 23 - 14h00 MAIRIE / RAUVILLE-LA-BIGOT
• Lundi 14 - 14h30 VILLAGE LA MANUFACTURE / LA GLACERIE	• Lundi 30 - 14h00 ÉGLISE / SAINT-GERMAIN-DE-TOURNEBUT
• Mercredi 16 - 14h30 MAIRIE / MONTFARVILLE	
• Lundi 21 - 14h30 ÉGLISE / LA HAYE D'ECTOT	NOVEMBRE
• Mercredi 23 - 14h30 MAIRIE / BIVILLE	• Mercredi 8 - 14h00 ÉGLISE / FIERVILLE-LES-MINES
• Lundi 28 - 14h30 PLACE SAINTE-ANNE / BRICQUEBEC	• Mercredi 22 - 14h00 ARRIÈRE DU CHÂTEAU / FLAMANVILLE
	DÉCEMBRE
SEPTEMBRE	• Mercredi 6 - 14h00 PLACE DU CHÂTEAU / VALOGNES (VERS YVETOT)
• Mercredi 6 - 14h00 MOULIN MARIE RAVENEL / RETHOVILLE	• Lundi 18 - 14h00 ÉGLISE / ROCHEVILLE
• Mercredi 20 - 14h00 ÉGLISE / URVILLE BOGAGE	• Mercredi 20 - 14h00 ÉGLISE / SORTOSVILLE-EN-BEAUMONT
CONSIGNES DE SECURITE	
<ul style="list-style-type: none"> ➤ Restez impérativement derrière le guide ➤ En groupe, marchez à droite. ➤ En cas d'arrêt, prévenez le guide. ➤ Ne quittez pas le groupe sans l'autorisation du responsable de la randonnée (sa responsabilité et celle de l'Office de Tourisme sont engagées). ➤ Si Météo-France envoie un message vigilance orange pour le jour de la randonnée, celle-ci est automatiquement annulée. ➤ Équipez-vous de chaussures adaptées à la randonnée et prévoyez une gourde d'eau. <p>Chaque randonneur doit être en possession d'une pièce d'identité.</p>	

D'AUTRES ITINÉRAIRES SUR WWW.RANDO-COTENTIN.FR